


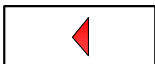
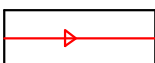
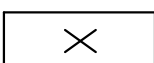



ЕКСПЛІКАЦІЯ БУДІВЕЛЬ І СПОРУД

№п/п	Найменування та позначка	Поверховість	Площа забудови, м ²	Примітки
1	Амбулаторія	1	255,41	Проект.
2	Гараж	1	28,00	Проект.
3	Парковка для автомобілів	—	—	Проект.
4	Локальні очисні споруди	—	—	Проект.
5	Житловий будинок	1	—	Існуюч.
6	Сарай	1	—	Існуюч.
7	Сільська рада	1	—	Існуюч.
8	Школа	2	—	Існуюч.
9	Майданчик для твердих побутових відходів	1	—	Проект.

УМОВНІ ПОЗНАЧЕННЯ



	Межа земельної ділянки		Землі сільської ради
	Існуюча водопровідна мережа		Землі для будівництва і обслуговування житлового будинку, господарських будівель і споруд.
	Існуюча каналізаційна мережа		Парковочне місце для маломобільних груп населення
	Існуюча лінія електропередач 0,4кВ		В'їзд-виїзд на територію
	Існуючий трубопровід газу середнього тиску.		Вхід в будівлю
	Існуюча лінія електропередач 10,0кВ		Схема руху транспорту по території
	Демонтаж		Проектна червона лінія

ПОПЕРЕЧНИЙ ПРОФІЛЬ ВУЛИЦІ РОЗРІЗ 1-1



Погоджено:

Зам.інв.№
Підпис і дата
Інв.№ об.

01.03-20-ДПТ					
Детальний план території земельної ділянки за кодом цільового призначення 03.03 для будівництва та обслуговування будівель закладів охорони здоров'я та соціальної допомоги орієнтовною площею 0,33 га по вул.Шевченка в с.Халявин Чернігівського району Чернігівської області за рахунок земель комунальної власності із земель житлової та громадської забудови.					
Зм.	Кільк.	Арк.	Недок.	Підпис	Дата
ГАП		Яворовський			
Розробив		Яворовський			
Перевірив		Овдiєнко			
Н.контр.		Овдiєнко			
Експлікація будівель та споруд. Умовні позначення				Стадія	Аркуш
				РП	7
				ФОП Овдiєнко Вадим Олександрович	